



# Traktor sinken 2019 deel

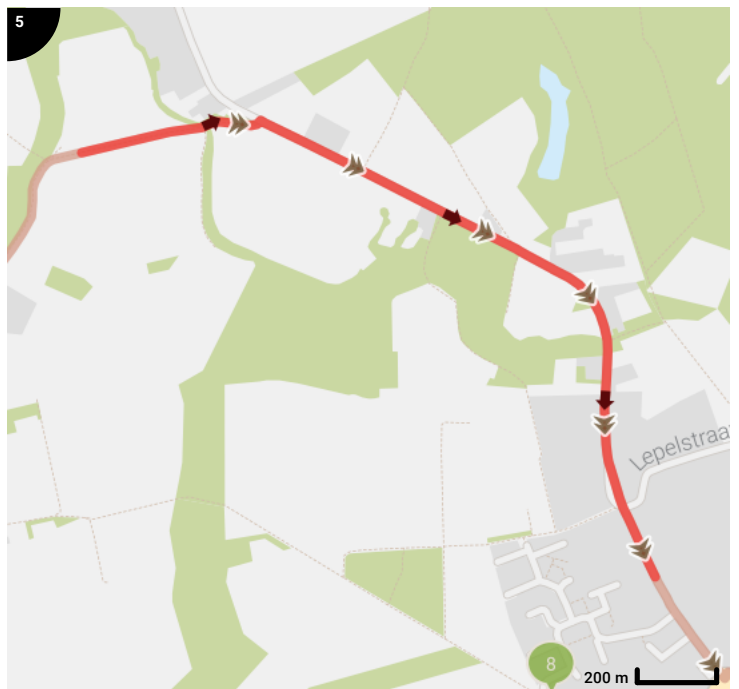
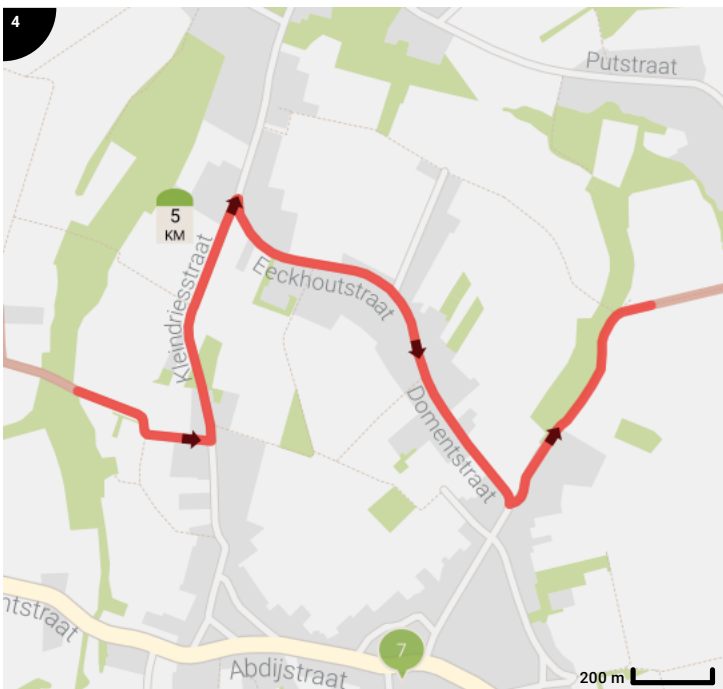
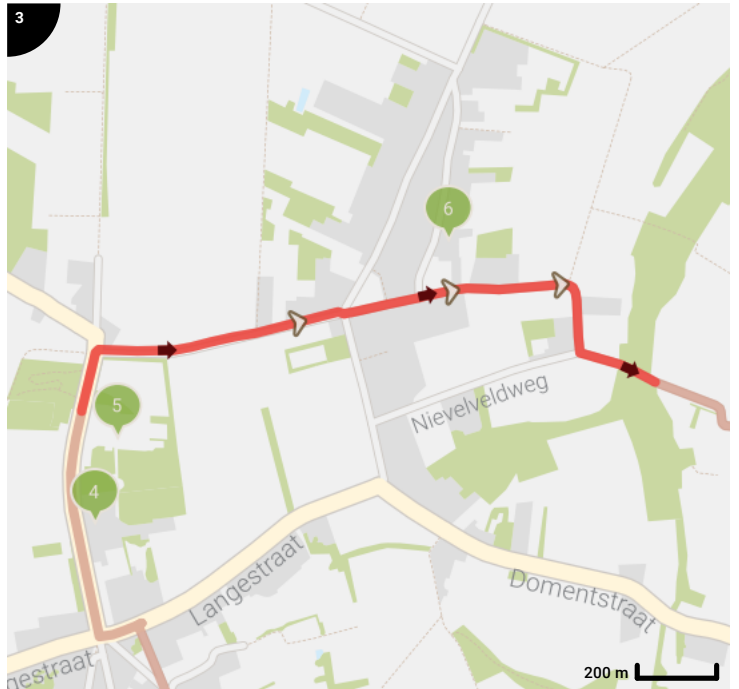
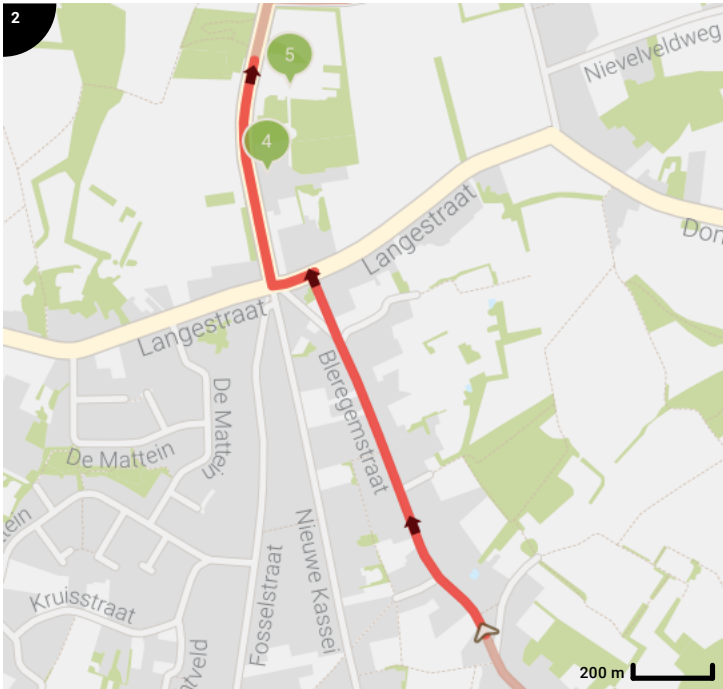
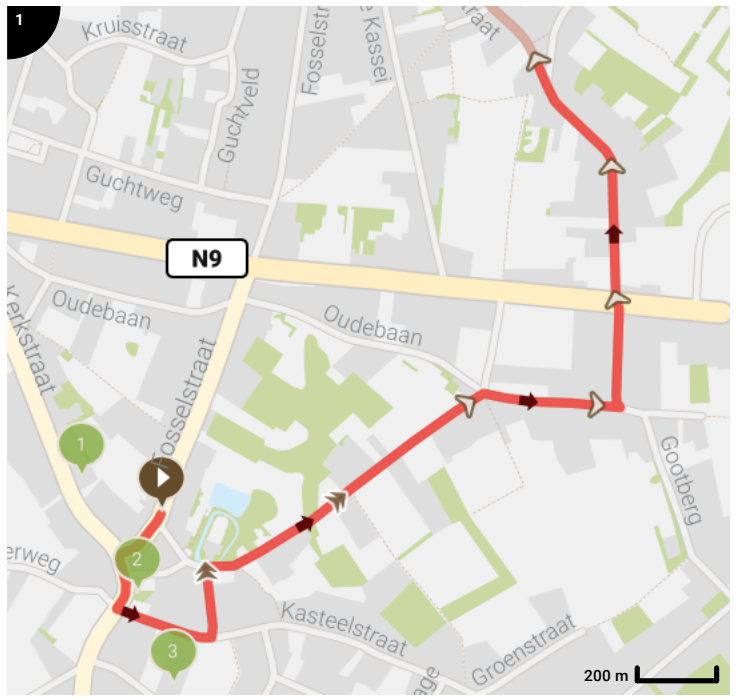
## 1

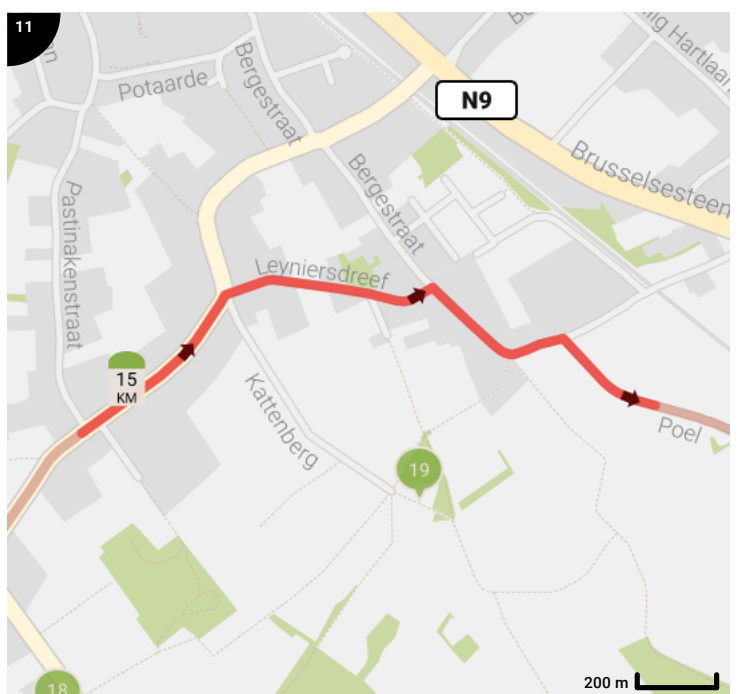
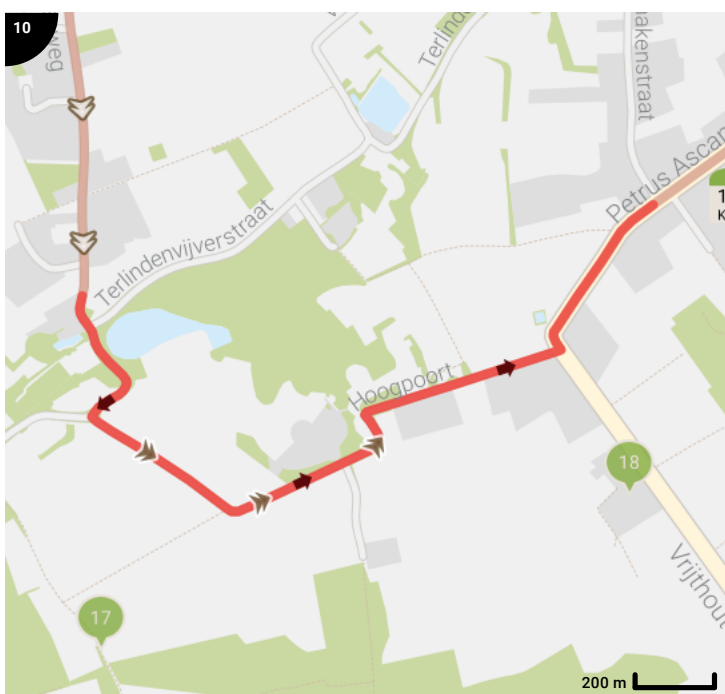
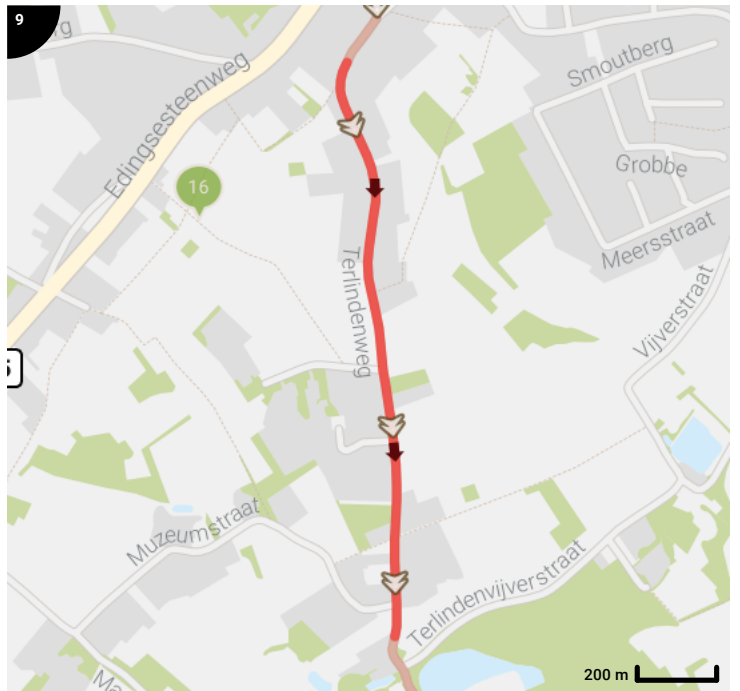
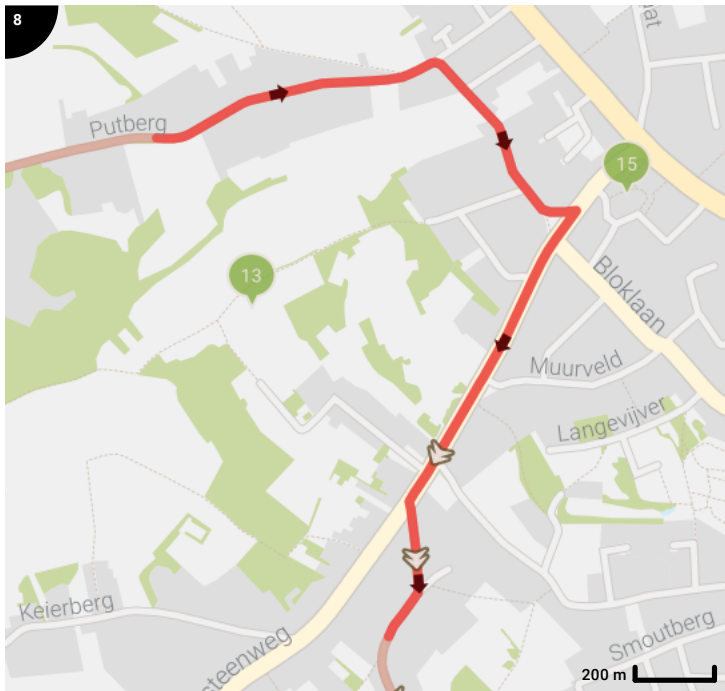


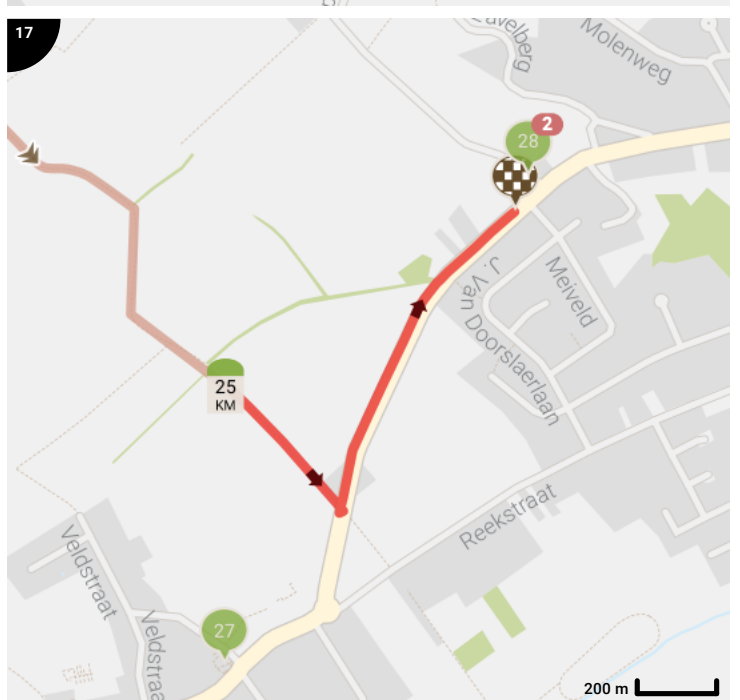
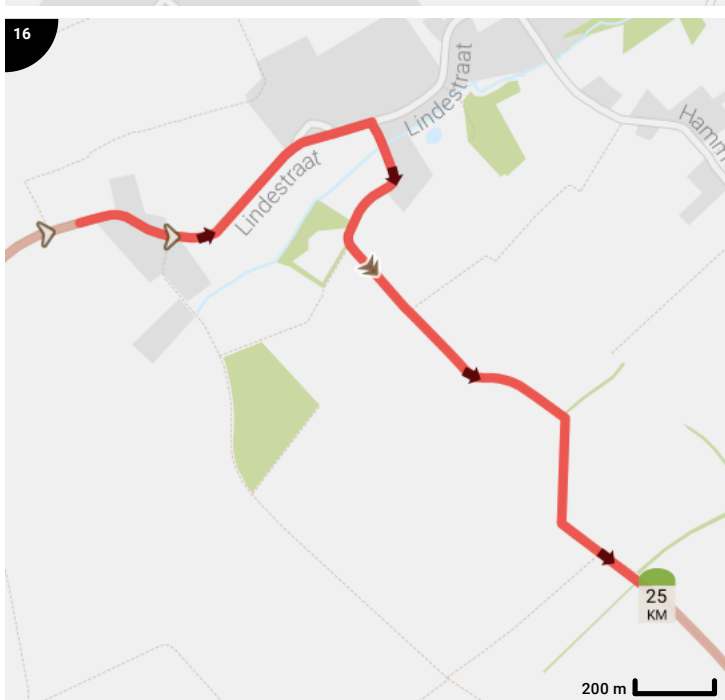
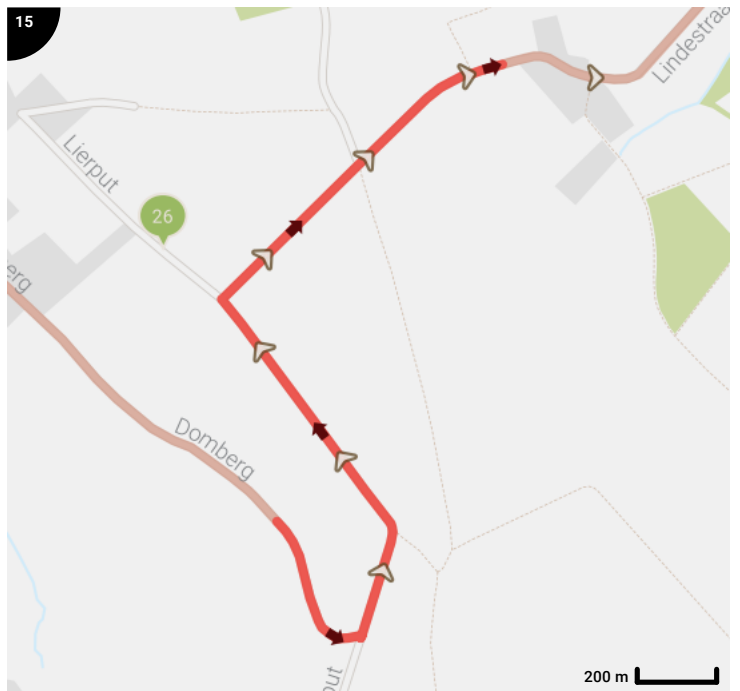
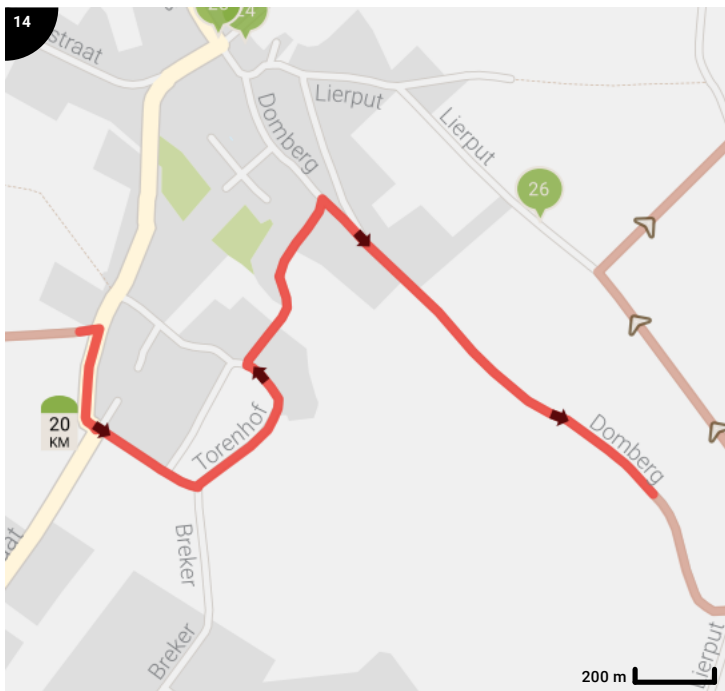
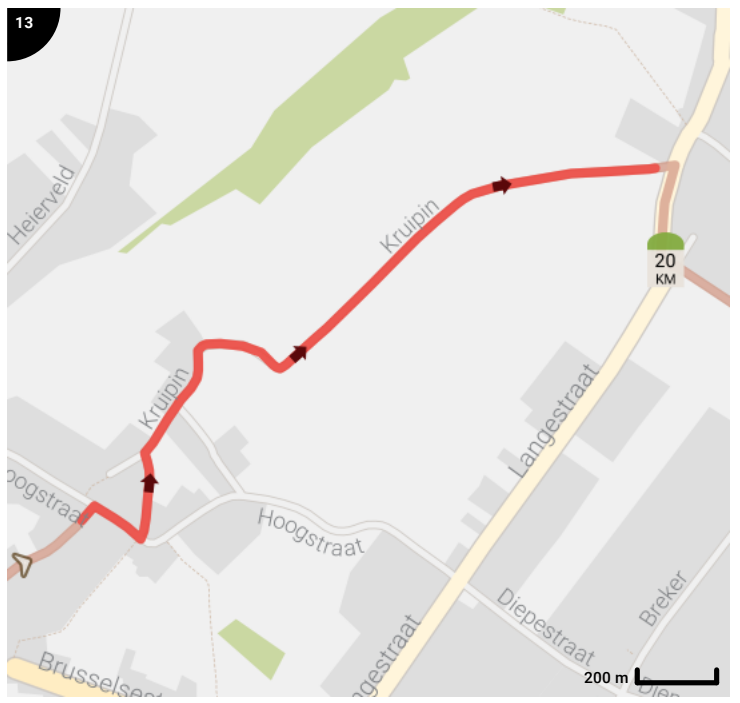
- Lengte: 25.94 km
- Stijging: 180 m
- Moeilijkheidsgraad: 5/10































### Legende












- Routesegment
- Bezienswaardigheid
- Steilheid van beklimming
- Steilheid van afdaling






































Totaal	Type	Kaart-nummer	Informatie	Uurrooster 15 km/h	Volgende
0.0 km		1	Fossilstraat	+ 0 min	0.11 km
0.11 km		1	Sla links af op <b>Bellestraat</b>	+ 0 min	0.1 km
0.11 km		1	Herenhuis		
0.16 km		1	Hekelgem, de Sint-Michielskerk		
0.21 km		1	Sla links af op <b>Kasteelstraat</b>	+ 0 min	0.17 km
0.33 km		1	Hoeve Hof ter Saele of Hof te Hekelgem		
0.38 km		1	Sla links af op <b>Kruisweg</b>	+ 1 min	0.12 km
0.5 km		1	Sla rechts af op <b>Pastorijweg</b>	+ 2 min	0.05 km
0.55 km		1	Links afbuigen op <b>Pastorijweg</b>	+ 2 min	0.53 km
1.08 km		1	Rechts afbuigen op <b>Oudebaan</b>	+ 4 min	0.24 km
1.32 km		1	Sla scherp links af op <b>Kortestraat</b>	+ 5 min	0.17 km
1.5 km		1	Links afbuigen op <b>Kortestraat</b>	+ 5 min	0.43 km
1.93 km		1	ga rechtdoor op <b>Bleregemstraat</b>	+ 7 min	0.75 km
2.68 km		2	Sla rechts af op <b>Langestraat</b>	+ 10 min	0.01 km
2.68 km		2	Draai om en ga verder op <b>Langestraat</b>	+ 10 min	0.08 km
2.76 km		2	Sla rechts af op <b>Abdijstraat</b>	+ 11 min	0.5 km
2.81 km		2	Benedictijnenabdij van Affligem		
2.97 km		2	Abdij van Affligem		
3.26 km		3		+ 13 min	0.44 km
3.71 km		3	Links afbuigen op <b>Horingstraat</b>	+ 14 min	0.52 km
3.83 km		3	Semi-gesloten hoeve		
4.23 km		3	Links afbuigen op <b>Nievelveldweg</b>	+ 16 min	0.41 km
4.64 km		4	Sla links af op <b>Kleindriesstraat</b>	+ 18 min	0.44 km
5.08 km		4	Sla scherp rechts af op <b>Eeckhoutstraat</b>	+ 20 min	0.51 km
5.58 km		4	ga rechtdoor op <b>Domentstraat</b>	+ 22 min	0.26 km
5.76 km		4	Gesloten hoeve		
5.85 km		4	Sla scherp links af op <b>Putveldweg</b>	+ 23 min	0.78 km
6.62 km		5	Rechts afbuigen op <b>Putstraat</b>	+ 26 min	0.57 km
7.19 km		5	ga rechtdoor op <b>Dorpveld</b>	+ 28 min	0.46 km
7.66 km		5	ga rechtdoor op <b>Kapellestraat</b>	+ 30 min	0.35 km

7.72 km		5	Veldkapel		
7.86 km		6	Negentiende-eeuws hoevecomplex		
8.0 km		6	Sla scherp links af op <b>Gentsesteenweg</b>	+ 32 min	0.01 km
8.01 km		6	Sla rechts af op <b>Assestraat</b>	+ 32 min	0.25 km
8.26 km		6		+ 33 min	0.26 km
8.52 km		6	Rechts afbuigen op <b>Assestraat</b>	+ 34 min	0.5 km
9.02 km		6	ga rechtdoor op <b>Heilsborre</b>	+ 36 min	0.6 km
9.62 km		7	ga rechtdoor op <b>Putberg</b>	+ 38 min	1.38 km
9.74 km		7	Putberg		
9.87 km		7	Landhuis		
10.24 km		7	Eclectisch landhuis		
10.74 km		8	Asse		
11.01 km		8	Rechts afbuigen op <b>Koensborre</b>	+ 44 min	0.38 km
11.39 km		8	Sla scherp rechts af op <b>Nieuwstraat</b>	+ 45 min	0.58 km
11.61 km		8	Watertoren		
11.61 km		8	Sint Martinus		
11.97 km		8	Links afbuigen op <b>Terlindenweg</b>	+ 47 min	1.54 km
12.4 km		9	Doorsteekweg Terlinden		
13.51 km		10	Sla links af op <b>Hoogpoort</b>	+ 54 min	0.99 km
13.54 km		10	Weg naar Nieuwermolenbeek		
14.51 km		10	Sla scherp links af op <b>Petrus Ascanusstraat</b>	+ 58 min	0.67 km
14.52 km		10	Hoeve Hof te Vrijthout		
15.18 km		11	Rechts afbuigen op <b>Leyniersdreef</b>	+ 1 h 0 min	0.38 km
15.55 km		11	Rechts afbuigen op <b>Bergestraat</b>	+ 1 h 2 min	0.28 km
15.75 km		11	Voetweg Petrus Ascanus		
15.83 km		11	Rechts afbuigen op <b>Poel</b>	+ 1 h 3 min	0.61 km
16.44 km		12	Rechts afbuigen op <b>Poel</b>	+ 1 h 5 min	0.64 km
17.08 km		12	ga rechtdoor op <b>Boterberg</b>	+ 1 h 8 min	0.0 km
17.09 km		12	Draai om en ga verder op <b>Boterberg</b>	+ 1 h 8 min	0.0 km
17.09 km		12	Sla rechts af op <b>Zittert</b>	+ 1 h 8 min	0.95 km
17.09 km		12	Langgestrekte hoeve		

17.23 km		12	Boterbergveldlos		
17.24 km		12	Voetweg naar voorde op Nieuwermolenbeek		
17.77 km		12	Doorsteekweg naar Zittert		
18.03 km		12	ga rechtdoor op <b>Benedenstraat</b>	+ 1 h 12 min	0.05 km
18.08 km		12	Sla rechts af op <b>Roost</b>	+ 1 h 12 min	0.3 km
18.38 km		13	Sla rechts af op <b>Hoogstraat</b>	+ 1 h 13 min	0.1 km
18.48 km		13	Sla scherp links af op <b>Kruipin</b>	+ 1 h 13 min	0.36 km
18.83 km		13	Rechts afbuigen op <b>Kruipin</b>	+ 1 h 15 min	0.97 km
19.81 km		14	Sla scherp rechts af op <b>Langestraat</b>	+ 1 h 19 min	0.19 km
19.99 km		14	Links afbuigen op <b>Mandenmakers</b>	+ 1 h 19 min	0.01 km
20.0 km		14	Rechts afbuigen op <b>Mandenmakers</b>	+ 1 h 19 min	0.2 km
20.2 km		14	Links afbuigen op <b>Torenhof</b>	+ 1 h 20 min	0.3 km
20.5 km		14	Sla rechts af op <b>Sint-Goriksstraat</b>	+ 1 h 21 min	0.33 km
20.83 km		14	Sla scherp rechts af op <b>Domberg</b>	+ 1 h 23 min	1.06 km
20.91 km		14	Sint-Gorik en -Magdalenakerk		
20.91 km		14	De Plezanten Hof		
20.91 km		14	Mort Subite		
21.89 km		15	Sla scherp rechts af op <b>Lierput</b>	+ 1 h 27 min	0.01 km
21.89 km		15	Draai om en ga verder op <b>Lierput</b>	+ 1 h 27 min	0.7 km
22.59 km		15	Sla rechts af op <b>Hoogveld</b>	+ 1 h 30 min	0.67 km
22.62 km		15	Brouwerij Mort Subite		
23.26 km		15	ga rechtdoor op <b>Lindestraat</b>	+ 1 h 33 min	0.57 km
23.83 km		16	Sla rechts af op <b>Lindestraat</b>	+ 1 h 35 min	0.05 km
23.88 km		16	ga rechtdoor op <b>Hammesehoek</b>	+ 1 h 35 min	0.64 km
24.52 km		16		+ 1 h 38 min	0.06 km
24.58 km		16		+ 1 h 38 min	0.18 km
24.76 km		16		+ 1 h 39 min	0.23 km
24.99 km		16	ga rechtdoor op <b>Hammesehoek</b>	+ 1 h 39 min	0.28 km
25.27 km		17		+ 1 h 41 min	0.01 km
25.28 km		17		+ 1 h 41 min	0.62 km
25.29 km		17	Parochiekerk Sint-Jan de Doper		

